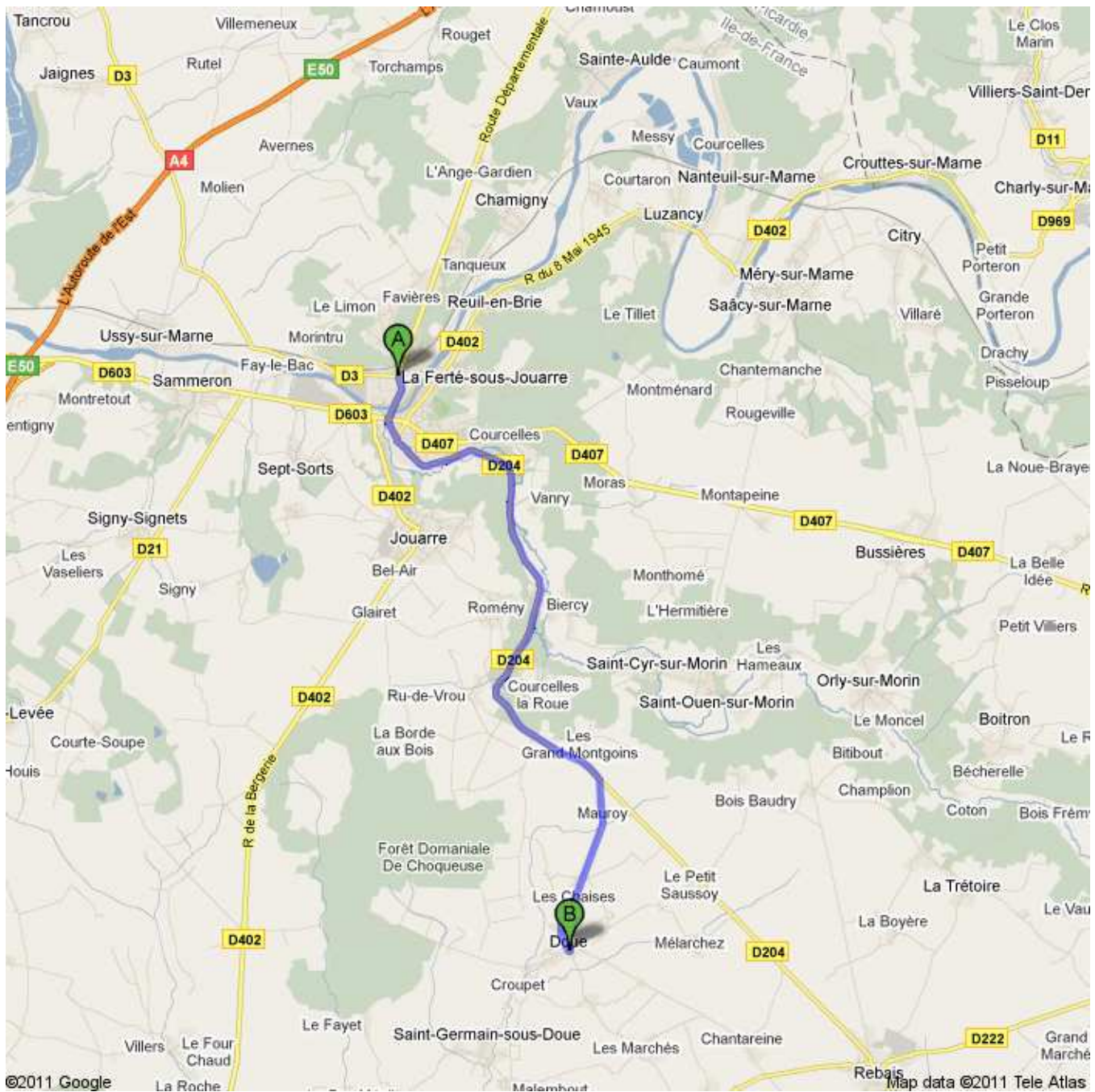





Itinéraire vers Doue
12,4 km – environ 15 minutes





 La Ferté-sous-Jouarre

1. Prendre la direction **sud** sur **Rue Chanzy/D603** vers **Rue de la Barre** 700 m
Continuer de suivre D603 Total : 700 m
Environ 1 minute

2. Au rond-point, prendre la **2e** sortie sur **Rue du Petit Morin** 350 m
Environ 1 minute Total : 1,1 km

 3. Tourner légèrement à droite sur **Boulevard Pasteur/D204** 8,3 km
Continuer de suivre D204 Total : 9,4 km
Environ 9 minutes

 4. Tourner à droite sur **D37** 3,0 km
Environ 4 minutes Total : 12,4 km

 Doue

Cet itinéraire est fourni à titre indicatif. Il est possible que vous deviez suivre un itinéraire différent de celui indiqué en raison de travaux, de bouchons, des conditions météorologiques, de déviations ou d'autres perturbations. Veuillez en tenir compte lors de la préparation de votre trajet. Veuillez en outre à respecter le code de la route et toutes les signalisations sur votre trajet.

Données cartographiques ©2011 Tele Atlas